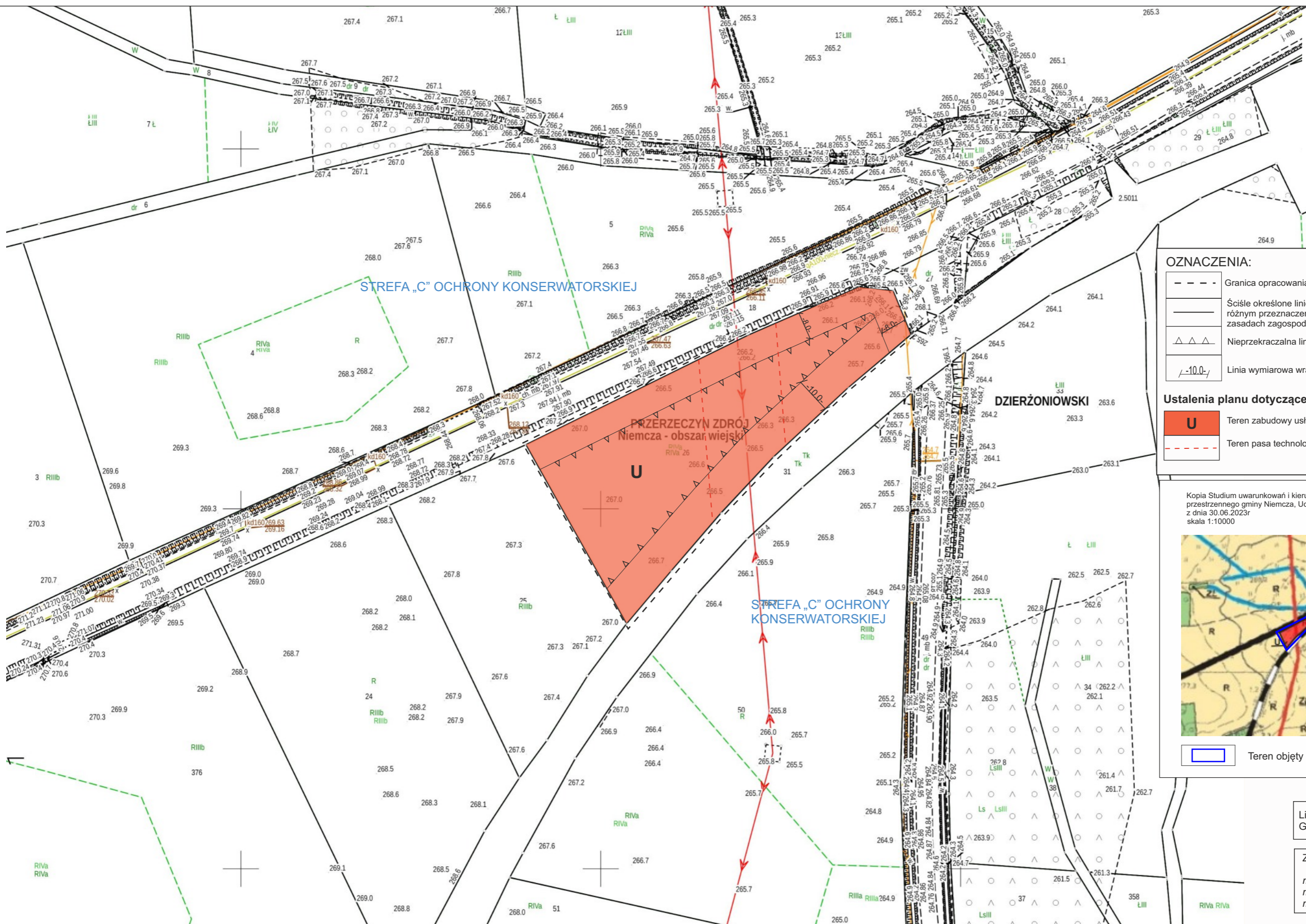

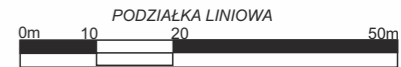


# MIEJSCOWY PLAN ZAGOSPODAROWANIA PRZESTRZENNEGO TERENU POŁOŻONEGO W OBRĘBIE GEODEZYJNYM PRZERZECZYN ZDRÓJ GMINA NIEMCZA W GRANICACH DZIAŁKI EWIDENCYJNEJ NR 26

SKALA 1:1000  
POMNIEJSZONA



**OZNACZENIA:**

- Granica opracowania planu miejscowego
- Ściśle określone linie rozgraniczające tereny o różnym przeznaczeniu podstawowym i odmiennych zasadach zagospodarowania
- Nieprzekraczalna linia zabudowy
- Linia wymiarowa wraz z wymiarem

**Ustalenia planu dotyczące przeznaczenia terenów:**

- U** Teren zabudowy usługowej
- Teren pasa technologicznego, wyłączony z zabudowy

Kopia Studium uwarunkowań i kierunków zagospodarowania przestrzennego gminy Niemcza, Uchwała Nr LXII/383/2022 z dnia 30.06.2023r skala 1:10000

Teren objęty mpzp

Licencja mapy:  
GK.6642.4.43.2023

Zespół autorski:  
mgr Romuald Waniurski  
mgr Patrycja Waniurska  
mgr Inż. Katarzyna Kątna