

IDENTYFIKATOR MATERIAŁU PAŃSTWOWEGO ZASOBU GEODEZYJNEGO I KARTOGRAFICZNEGO

Nazwa organu prowadzącego zasób geodezyjny i kartograficzny:

Starosta Dzierżoniowski

Identyfikator ewid. mat. zasobu: P.0202.2004.1711

Nazwa materiału zasobu: Arkusz mapy zasadniczej w postaci drukowanej

Data wykonania kopii materiału zasobu: 2023-06-20

Imię, nazwisko i podpis: **Zuzanna S. STAROSTY**

Katarzyna Szechańska
PODINSPEKTOR
w Wydziale Geodezji, Katastru i Nieruchomości

Skala mapy: 1:1000
Godło arkusza mapy: 0.140.18.11.2.4 i inne
Jednostka ewid.: Niemcza - obszar... i inne
Obręb ewid.: 0002 GOLA DZIERŻONIOWSKA
Numer działki: 125/1, 125/2 i inne
Ulica, nr:
Układ współrz. płaskich: 2000/18
Układ wys.: PL-EVRF2007-NH
Układ odniesienia: PL-ETRF2000

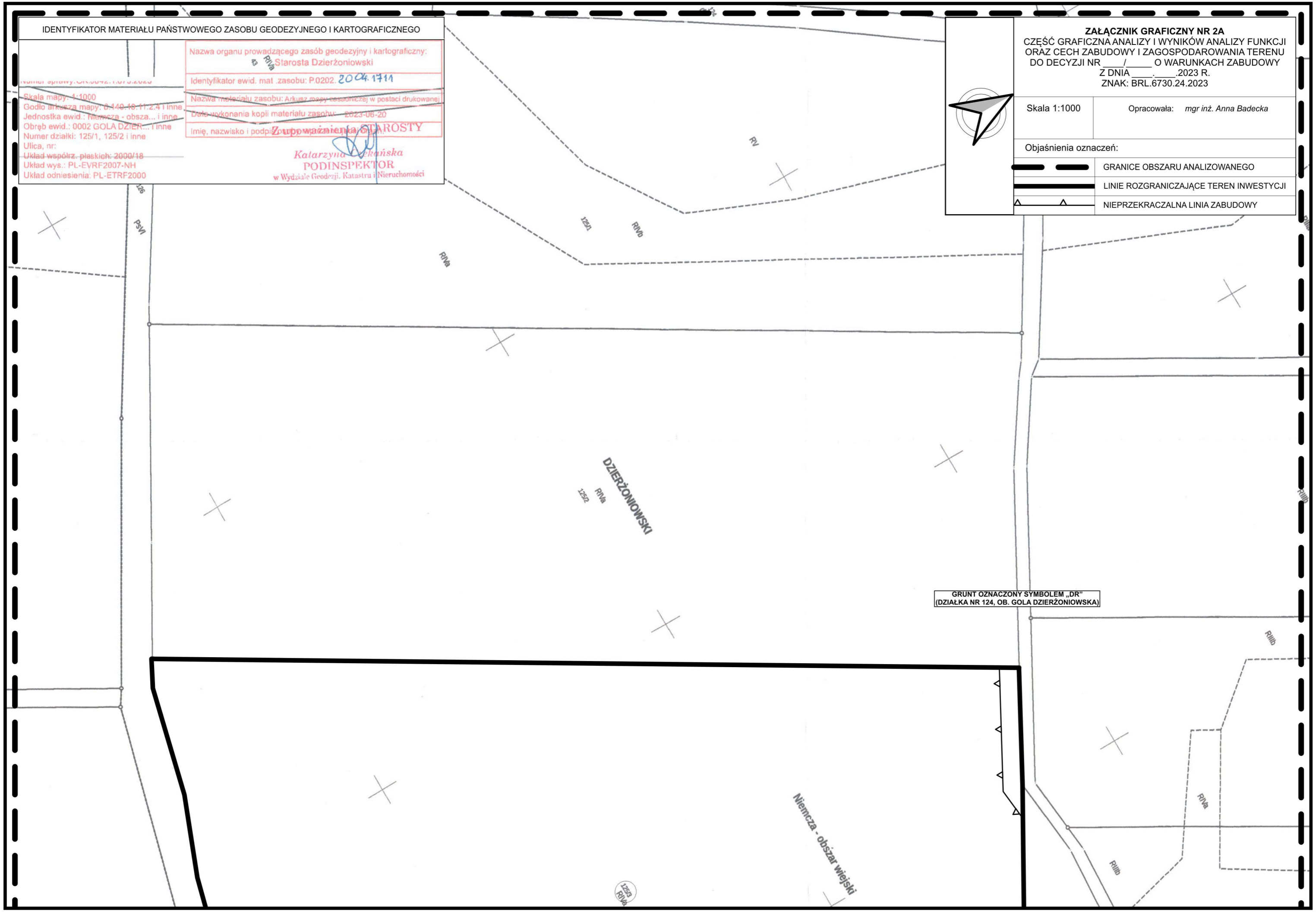
ZAŁĄCZNIK GRAFICZNY NR 2A
CZEŚĆ GRAFICZNA ANALIZY I WYNIKÓW ANALIZY FUNKCJI
ORAZ CECH ZABUDOWY I ZAGOSPODAROWANIA TERENU
DO DECYZJI NR _____ / _____ O WARUNKACH ZABUDOWY
Z DNIA _____, 2023 R.
ZNAK: BRL.6730.24.2023

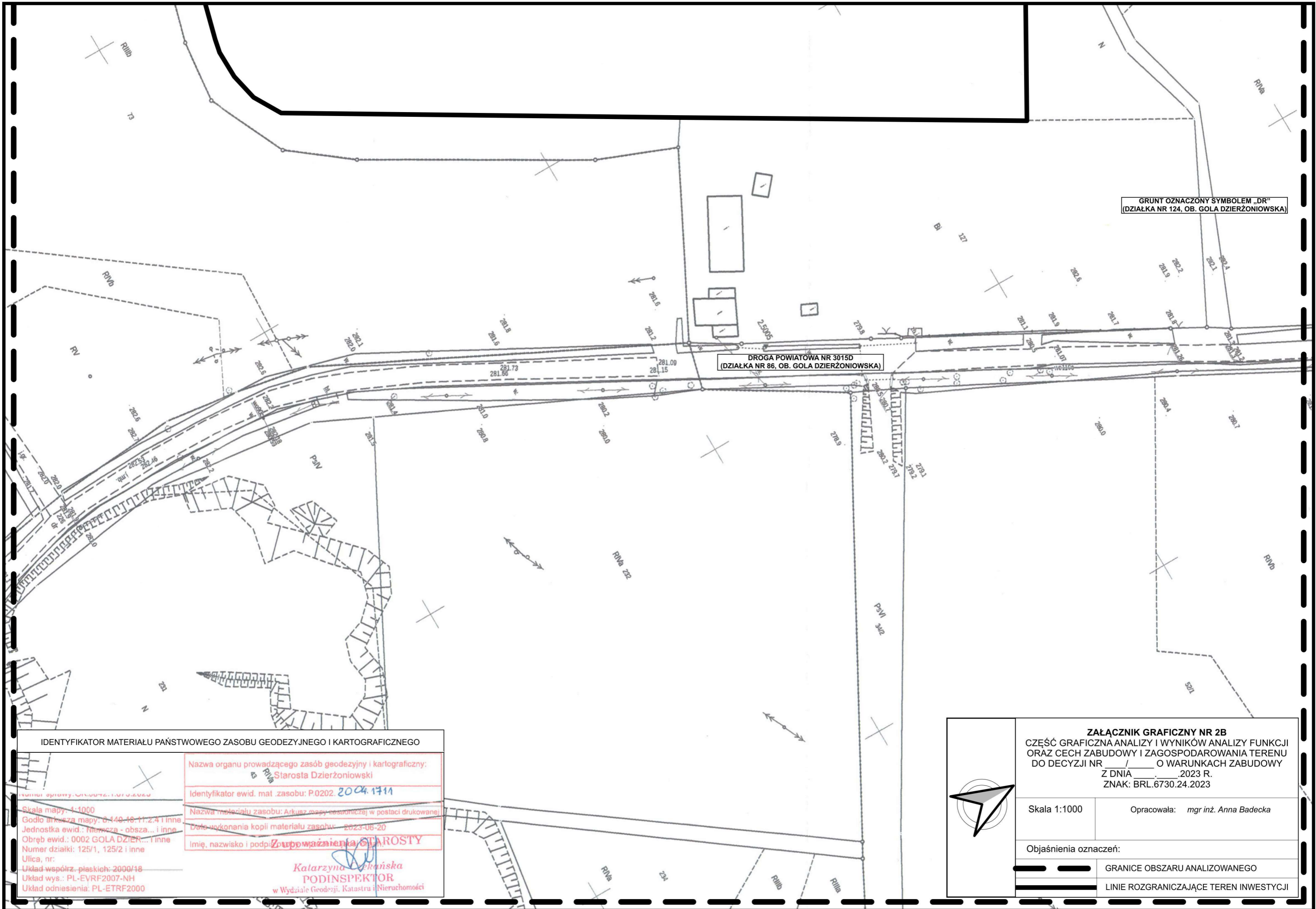
Skala 1:1000 Opracowała: mgr inż. Anna Badecka

Objaśnienia oznaczeń:

	GRANICE OBSZARU ANALIZOWANEGO
	LINIE ROZGRANICZAJĄCE TEREN INWESTYCJI
	NIEPRZEKRACZALNA LINIA ZABUDOWY

GRUNT OZNACZONY SYMBOLEM „DR”
(DZIAŁKA NR 124, OB. GOLA DZIERŻONIOWSKA)





GRUNT OZNACZONY SYMBOLEM „DR”
(DZIAŁKA NR 124, OB. GOLA DZIERŻONIOWSKA)

DROGA POWIATOWA NR 3015D
(DZIAŁKA NR 86, OB. GOLA DZIERŻONIOWSKA)

IDENTYFIKATOR MATERIAŁU PAŃSTWOWEGO ZASOBU GEODEZYJNEGO I KARTOGRAFICZNEGO

Nazwa organu prowadzącego zasób geodezyjny i kartograficzny:
Starosta Dzierżoniowski

Identyfikator ewid. mat. zasobu: P0202 2004.1711

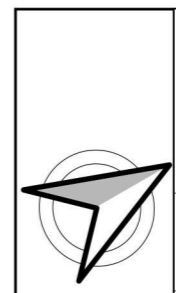
Nazwa materiału zasobu: Arkusz mapy osadniczej w postaci drukowanej

Data wykonania kopii materiału zasobu: 2023-06-20

Imię, nazwisko i podpis: *Katarzyna Węchońska* STAROSTY



Katarzyna Węchońska
PODINSPEKTOR
w Wydziale Geodezji, Katastru i Nieruchomości

Skala mapy: 1:1000
Godło arkusza mapy: 0.140.18.11.2.4.1 inne
Jednostka ewid.: Niemcza - obszar... i inne
Obręb ewid.: 0002 GOLA DZIERŻON... i inne
Numer działki: 125/1, 125/2 i inne
Ulica, nr:
Układ współrz. płaskich: 2000/18
Układ wys.: PL-EVRF2007-NH
Układ odniesienia: PL-ETRF2000



ZAŁĄCZNIK GRAFICZNY NR 2B
CZEŚĆ GRAFICZNA ANALIZY I WYNIKÓW ANALIZY FUNKCJI
ORAZ CECH ZABUDOWY I ZAGOSPODAROWANIA TERENU
DO DECYZJI NR _____ O WARUNKACH ZABUDOWY
Z DNIA _____ 2023 R.
ZNAK: BRL.6730.24.2023

Skala 1:1000 Opracowała: mgr inż. Anna Badecka

Objaśnienia oznaczeń:
 GRANICE OBSZARU ANALIZOWANEGO
 LINIE ROZGRANICZAJĄCE TEREN INWESTYCJI